

## Tulevaisuuden Huutokoski

# Riippusilta-kyläkokous 25.2.2025 klo 17.30-20.30



17.30–17.45 Kahviporinat: kaikuja pajasta 1 ja hankkeen ajankohtaiset – Projektikoordinaattori Anna Kaasinen

17.45–18.00 Riippusillan merkitys ja tarve -keskustelu

18.00–18.20 Riippusilta käyntikohteena ja teknisenä rakenteena

– Metsähallituksen Luontopalvelut, Itä-Suomi, toteutusvastaava Tero Mustonen

18.20–18.35 Kysymykset ja keskustelu

18.35–18.40 Joroisten kunnan teknisen toimen vinkit ja valmiudet – Rakennuttamis- ja hankintapäällikkö Jonne Heimonen

18.40–18.50 Kysymykset ja keskustelu

18.50–19.00 Säpilän riippusilta: hallinnointimalli ja onnistunut kylähanke – Raition Kyläyhdistys ry:n tiedottaja Timo Holmi

19.00–19.10 Kysymykset ja keskustelu

19.10–19.20 Jakkukylän riippusilta vie kylän visioon – Jakkukylän kyläyhdistys ry:n puheenjohtaja Anne Matikainen

19.20–19.30 Kysymykset ja keskustelu

19.30– Yleiskeskustelu ja mahd. Menti-kysely: mitä halutaan ja miten edetään?

Tilaisuus tallennetaan Teamsilla hankkeen sisäiseen käyttöön. Tilaisuudessa ja sen aikana saatua tietoa käytetään hankkeessa ja sitä mahdollisesti seuraavassa Huutokoskea ja Joroista koskevassa kehittämistyössä. Hanke noudattaa [Joroisten kunnan tietosuojaperiaatteita](https://www.joroinen.fi/kuntatieto-ja-hallinto/tietosuoja/):  
<https://www.joroinen.fi/kuntatieto-ja-hallinto/tietosuoja/>

Tulevaisuuden Huutokoski



# Mitä tehdään?

Selvitetään edellytykset seuraaville kehittämistoimille:

## 1) Kevyen liikenteen riippusillan kunnostaminen tai uusiminen

- Pohjana Kolman Kyläyhdistys ry:n vuonna 2023 teettämä riippusillan yleistarkastus
- Myös piirustuksia vuosilta 1991 ja 1994

## 2) Ulkoilu- ja melontareitistöjen kehittäminen

- Pitkä pyöräilyreitti Joroisten kirkonkylä – Huutokoski
- Huutokosken teemapolku (riippusilta ja laavu) ja ent. maatalousoppilaitoksen latupohja?
- Huutokosken melontareitti (19 km)

## 3) Historiallisen rautaruukkialueen säilyttäminen ja kehittäminen käyntikohteeksi

- Käytävissä on Sysmäjärven osakaskunnan kesällä 2024 SavonLuotsi Leader ry:n rahoituksella teettämä [Huutokosken arkeologinen inventointi](#)

## 4) Alueen tunnettuuden ja palvelujen kehittäminen matkailun näkökulmasta

Hanke tukee alueen kehittämistoimia kuten Sysmäjärven ekologisen tilan ja virkistyskäytön parantamista ja Huutokosken kunnostamista (vaelluskalat ja melonta).

**Mietintämyssyn: Pitkän aikavälin kehittäminen ja mahdolliset jatkohankkeet**

# Työpajat: kahdeksan kappaletta, yhteensä 18 tuntia

- Aloitus kyläkokouksena 2h ti 28.1.2025 klo 18-20: kyselyvastauksia 19+5+2=26, kiitos 😊
- **Riippusilta 3 h ti 25.2.2025 klo 17.30–20.30**
- Reitistöt a) maalla 2 h → Kävisikö vko 12: ti 18.3.–to 20.3. tai esim. vko 18: 29–30.4.?  
b) vesireitit ja kalastus 2 h → Kävisikö viikko 13: ti 25.3.–to 27.3.?
- Ruukkityöpajat 2 h + 2 h: huhti–toukokuu?  
→ Kiinnostaisiko la 10.5. klo 12-14 arkeologin opastama ruukkikävely?  
→ Kokemusvieraita ja keskustelua toimenpiteistä ennen/jälkeen kävelyn? Vai jotain muuta?
- Tunnettuus ja saavutettavuus 3 h: alkusyksy?
- Tarvitaanko muita työpajoja, esim. "kulttuurihistoria ja tarinat" tai "tiet ja rautatie"?
- Päätöstilaisuus kyläkokouksena 2 h: marras–joulukuu?
  
- Työpajat ovat avoimia kaikille fyysisesti ja etänä, järjestämisaajat ja -paikat hankkeen kanavissa
- Jos haluat pysyä ajan tasalla, ilmoittaudu projektikoordinaattorin sähköpostilistalle 😊

# Työryhmiä työpajan 1 pohjalta?

Avaustyöpajan 28.1.2025 kyselyn perusteella eri työryhmät voisi syntyä seuraavista teemoista

- **Riippusilta**
- **Reitistöt (maalla)**
- **Melonta**
- **Kalastus**
- **Ruukkialue**
- **Kulttuurihistoria ja tarinat**
- **Tiestö**
- Onko toiveita työryhmien koosta, tehtävistä tai toimintatavasta?
- Jos jokin työryhmä kiinnostaa, laita sähköpostia Annalle

Tulevaisuuden Huutokoski

LEADER

SavonLuotsi

Joroinen



Euroopan unionin  
osarahoittama



# Kahviporinat: ajankohtaista (1/4)



Lumovoimaa kulttuurista -hankkeen terveiset:

- Hankkeen Kylässä-kiertue voisi tulla Huutokoskelle kevään aikana
- Hanke suunnittelee opastettua kotiseuturetkeä Huutokoskelle kesällä 2025
- Jos tarinat ja kulttuurihistoria –työpaja halutaan, niin Lumovoimaa kulttuurista -hanke voisi tulla mukaan

*Terveisin hankekoordinaattori Riitta Kärkkäinen*

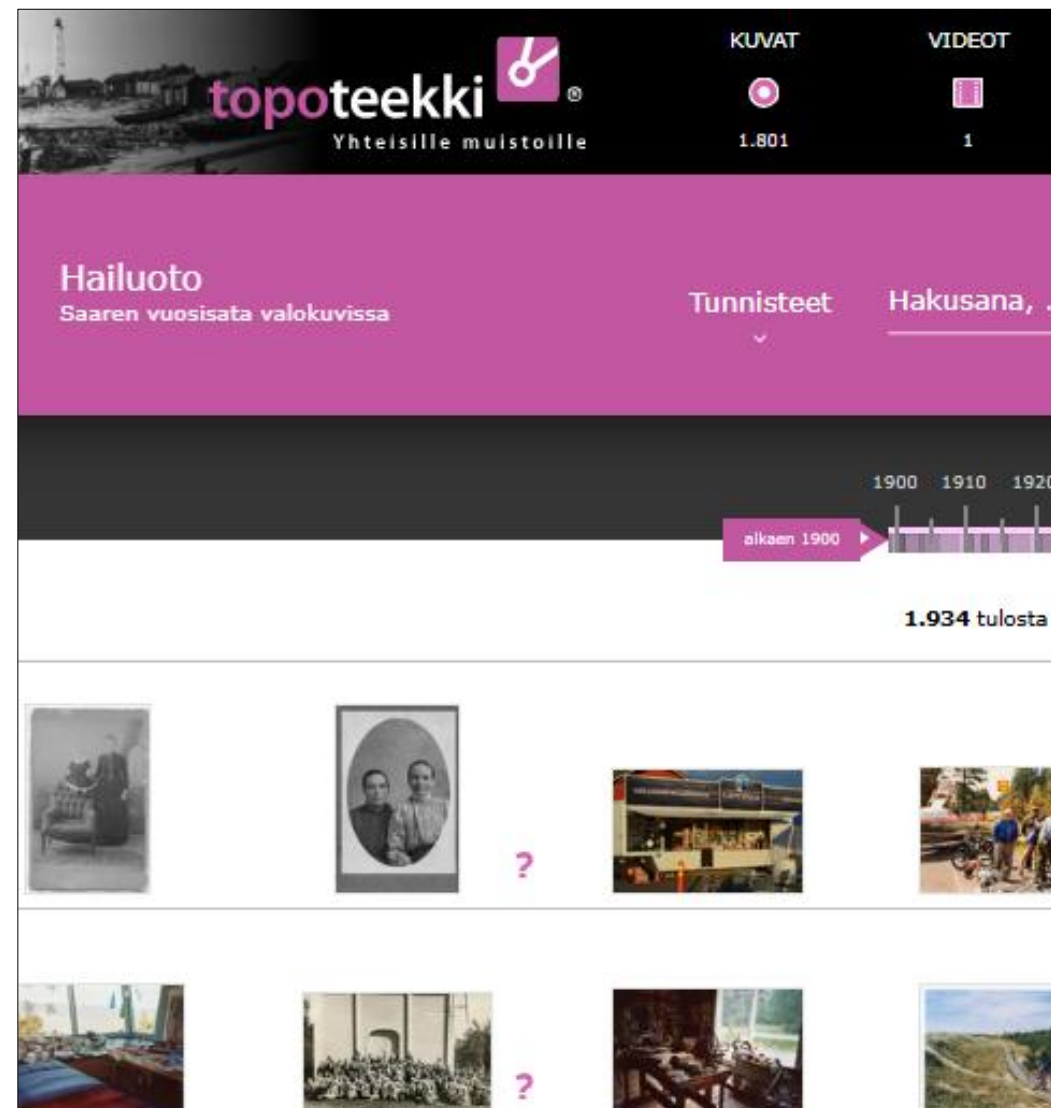
# Kahviporinat: ajankohtaista (2/4)

## Joroisten Kotiseutuyhdistys ry

- Joroisten Kotiseutuyhdistyksen herättämiskokous ti 18.3. klo 18 Joroisten kirjastossa
- Lisätietoja antaa Mai Koivula (yhteystiedot Annalta)

## Mietintämyssyyn:

- Olisiko [topoteekki](#) ratkaisu Huutokosken (ja Joroisten ja sen kylien) paikallishistorian tallentamiseen ja hyödyntämiseen verkon avulla?
  - Esimerkiksi [Hailuoto](#) →
- Vai historiaa kokoava Fb-ryhmä
  - esim. [Vintage Siilinjärvi](#)
- Vai mobiiliopastettu kierros
  - Esim. [Visit Hämeenkyrö](#)
- Vai [eMuseo](#), esim. [Juankosken ruukkialue](#)
- Mitä muita mahdollisuuksia olisi...?



# Kahviporinat: ajankohtaista (3/4)

**Pohjois-Savon Kestävät kylät hanke**  
**Joroinen**

TAVOITE: kehittää ympäristöviisaita ja kestäviä kyläyhteisöjä maaseudulle  
Kestävä kehitys ja konkreettiset ympäristöteot kyläyhteisöjen ja maaseutualueiden vahvuudeksi

TOIMENPITEET:

- 2 ympäristötekoa
- ekosparrausta
- 1 yhdessä olemme enemmän työpaja

Ympäristötekoon saa hankkeesta:

- pienen summan rahaa toteutukseen
- apuja Leader-hakemuksen tekemiseen



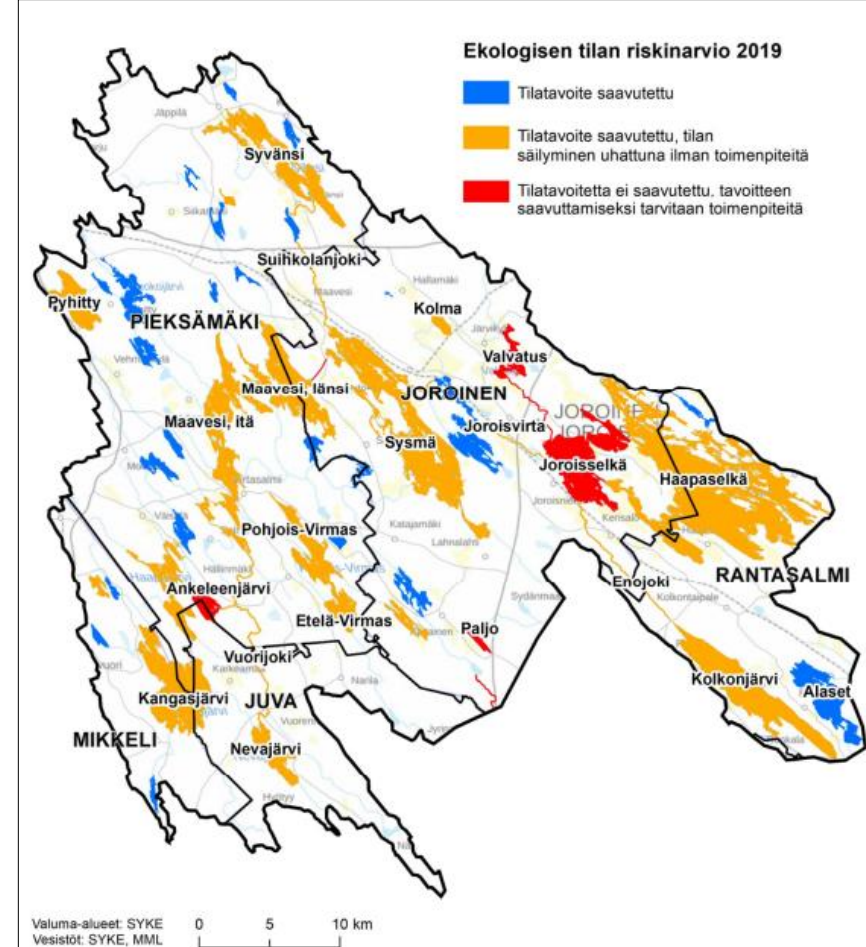
Työpajassa 1 ehdotettiin kosken rantojen raivaamista puistomaisiksi

- Kävisikö se Huutokoskelta ympäristöteoksi tähän hankkeeseen? (-31.12.2026)
- Mikä muu ympäristöteko olisi mahdollinen Huutokoskella?
- [Pohjois-Savon kestävät kylät](#) -hanketerveisin kyläkehittäjä Hannele Tiitto Maaseudun Sivistysliitosta



# Kahviporinat: ajankohtaista (4/4)

- [ACWA LIFE](#): Actions for Waters from Source to Sea -hanke
- Osa strategista [LIFE-ohjelmaa](#): EU:n rahoitusohjelma ympäristö-, luonto-/biodiversiteetti- sekä ilmastohankkeiden rahoittamiseen
- Hankealue koko maa, Virtasalmi–Joroinen yksi 5:stä demoalueesta
  - vesiensuojelun painopistealuetta
  - paljon heikkenemisriskissä olevia pintavesiä
  - aktiivista vesiensuojelutyötä tehdään ja useita hankkeita jo/vireillä
  - toimijaverkostoja on kehitetty alueella
- Yhteistyötä vapaaehtoisuuden pohjalta: maanomistajilla päätäntävalta
- Hankehakemus lähtee 5.3.2025 (EPOELY), ratkaisu 6/2025
- Mahd. aloitus 1/2026, kesto 2033 asti=8 vuotta, 1 hankehlö V-J-al.
- Tavoite: toteuttaa laaja-alaiset vesienhoitosuunnitelmat ja toimenpideohjelmat lähteeltä merelle -konseptin mukaisesti
- Valuma-alueen kaikki toiminnot otetaan huomioon
- Budjetti 27,6 M€: omarahoitus 40 %, EU-rahoitus 60 %



Kuva: Virtasalmi–Joroinen-demoalueen infotilaisuus ACWA LIFE -hankehausta 11.2.2025



Tero Mustonen, Savonlinna  
toteutusvastaava ItäSuomi

[tero.Mustonen@metsa.fi](mailto:tero.Mustonen@metsa.fi)



Riippusilta käyntikohteena ja  
teknisenä rakenteena

# Riippusilloista



- Metsähallituksen retkikohteilla on riippusilloja useilla reiteillä
- Tunnetuimpia reittejä, joissa on riippusilloja esim. Oulangan kansallispuiston Karhunkierros ja Pieni Karhunkierros ja Repoveden Ketunlenkki
- Hossan kansallispuistoon rakennettiin kansallispuiston perustamisen yhteydessä uusi retkeilyreitti, jossa riippusiltaa myöten ylitetään Julma Ölkky -rotkojärvi.





- Asiakkaille riippusillat ovat yksi osa kokonaiselämystä ja -kokemusta
- Riippusilta on tavallaan oma nähtävyytensä, joskin laajempi vetovoimaisuus vaatii myös ympäröivältä luonnolta ja maisemalta paljon.
- Riippusilta ei yksinään ole asiakkaalle merkittävin vetovoimatekijä, ympäristöstä pitää löytyä muita elämyksellisiä seikkoja ja palveluita.

- Kuva: Harriniva, Oulanka, Marko Niemelä, Metsähallitus
- Kuva: Lapinsalmi, Repovesi, Tero Mustonen, Metsähallitus



# Lapinsalmen riippusilta, Repovesi, Kouvola

Teräsrakenteinen pyloniriippusilta, esikohotettu,  
Alituskorkeus 12m ja sillan pituus 55m, avattu 2019

Talvinen Kuva: Tero Mustonen, Metsähallitus

Syksyinen kuva, haruksen perustus: Katja Juurikko, Yle, Kouvolan Sanomat  
4.4.2024





- 
- Lapinsalmen riippusilta osa Ketunlenkkiä
  - Ketunlenkillä erityyppistä maastoa
  - Runsaasti erilaista palveluvarustusta






# Julma-Ölkyn rotkojärven riippusilta

Vaijerit sillan alapuolella

pituus 45m, Valmistunut 2017, Ölkyn ylitys ympäräreitti 5km

Kuvat: Tero Mustonen, Metsähallitus









Vuomakasjoen teräsrakenteinen riippusilta, Enontekiö  
Toimitettu paikalle teräselementteinä ja kasattu paikan päällä.  
kuva: Juho Alhainen, Metsähallitus

# Riippusiltojen asiakasturvallisuus Metsähallituksessa

Esim. Repovesi ja Julma-Ölkky

- Vuosittaiset tarkastukset
- 5-8 vuoden välein perusteellisempi kuntotarkastus/kuntotutkimus

Lieveilmiönä silloilta hyppiminen, keinot puuttua?



METSÄHALLITUS

FORSTSTYRELSEN

MEAH CIRÁÐÐEHUS

## Tulevaisuuden Huutokoski

# Riippusilta-kyläkokous 25.2.2025 klo 17.30-20.30



17.30–17.45 Kahviporinat: kaikuja pajasta 1 ja hankkeen ajankohtaiset – Projektikoordinaattori Anna Kaasinen

17.45–18.00 Riippusillan merkitys ja tarve -keskustelu

18.00–18.20 Riippusilta käyntikohteena ja teknisenä rakenteena

– Metsähallituksen Luontopalvelut, Itä-Suomi, toteutusvastaava Tero Mustonen

18.20–18.35 Kysymykset ja keskustelu

18.35–18.40 Joroisten kunnan teknisen toimen vinkit ja valmiudet – Rakennuttamis- ja hankintapäällikkö Jonne Heimonen

18.40–18.50 Kysymykset ja keskustelu

18.50–19.00 Säpilän riippusilta: hallinnointimalli ja onnistunut kylähanke – Raition Kyläyhdistys ry:n tiedottaja Timo Holmi

19.00–19.10 Kysymykset ja keskustelu

19.10–19.20 Jakkukylän riippusilta vie kylän visioon – Jakkukylän kyläyhdistys ry:n puheenjohtaja Anne Matikainen

19.20–19.30 Kysymykset ja keskustelu

19.30– Yleiskeskustelu ja mahd. Menti-kysely: mitä halutaan ja miten edetään?

Tilaisuus tallennetaan Teamsilla hankkeen sisäiseen käyttöön. Tilaisuudessa ja sen aikana saatua tietoa käytetään hankkeessa ja sitä mahdollisesti seuraavassa Huutokoskea ja Joroista koskevassa kehittämistyössä. Hanke noudattaa [Joroisten kunnan tietosuojaperiaatteita](https://www.joroinen.fi/kuntatieto-ja-hallinto/tietosuoja/):  
<https://www.joroinen.fi/kuntatieto-ja-hallinto/tietosuoja/>

Tulevaisuuden Huutokoski

LEADER  
SavonLuotsi

Joroinen

 Euroopan unionin  
osarahoittama





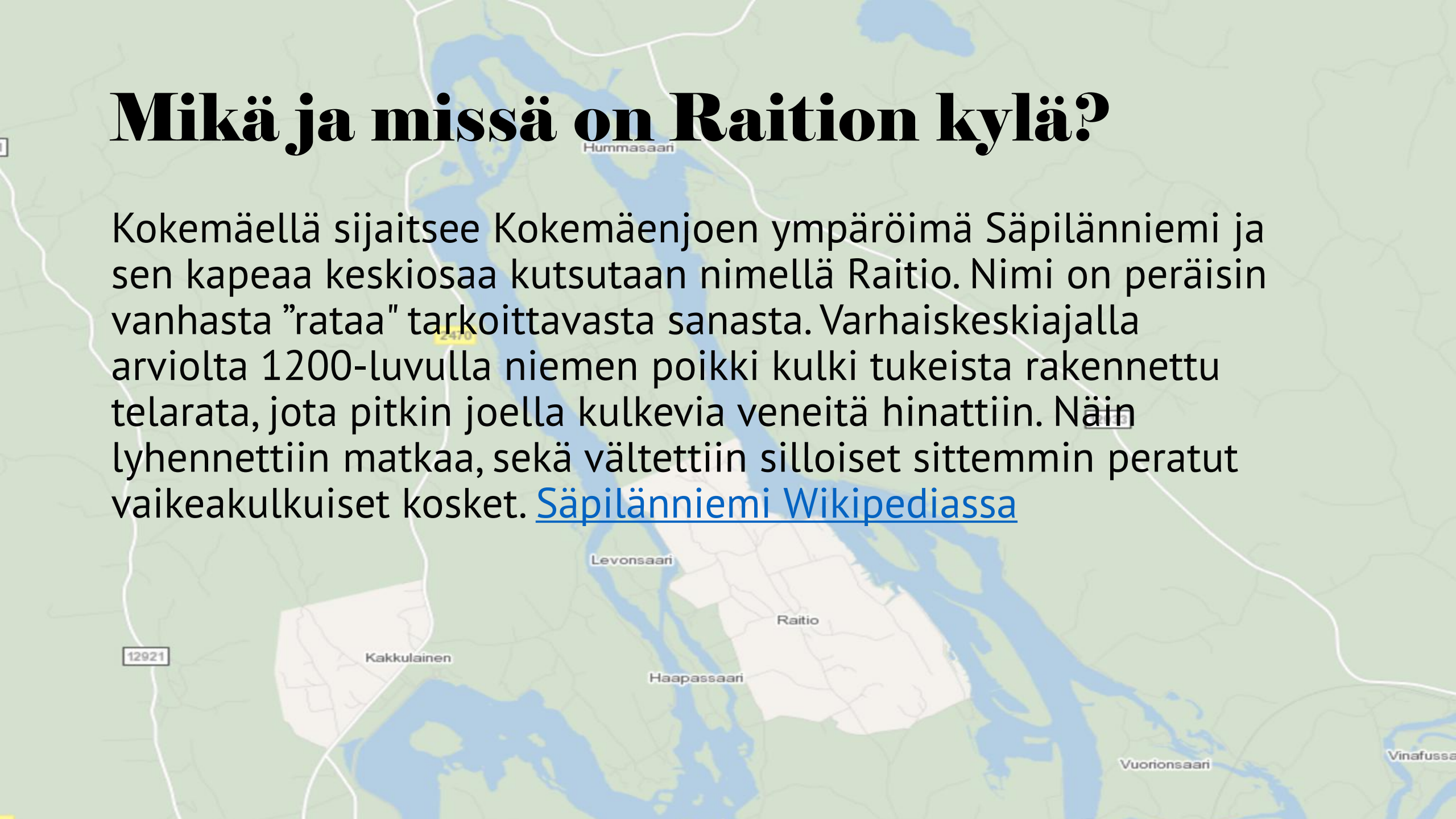
# **Säpilän riippusilta yhdistämässä ihmisiä vuodesta 1950**

Raition kyläyhdistys Ry



# Mikä ja missä on Raition kylä?

Kokemäellä sijaitsee Kokemäenjoen ympäröimä Säpilänniemi ja sen kapeaa keskiosaa kutsutaan nimellä Raitio. Nimi on peräisin vanhasta "rataa" tarkoittavasta sanasta. Varhaiskeskiajalla arviolta 1200-luvulla niemen poikki kulki tukeista rakennettu telarata, jota pitkin joella kulkevia veneitä hinattiin. Näin lyhennettiin matkaa, sekä vältettiin silloiset sittemmin peratut vaikeakulkuiset kosket. [Säpilänniemi Wikipediassa](#)







Raition kylä sijaitsee noin seitsemän kilometrin päässä Kokemäen keskustasta ja siellä asuu vakituisesti noin 150 asukasta.



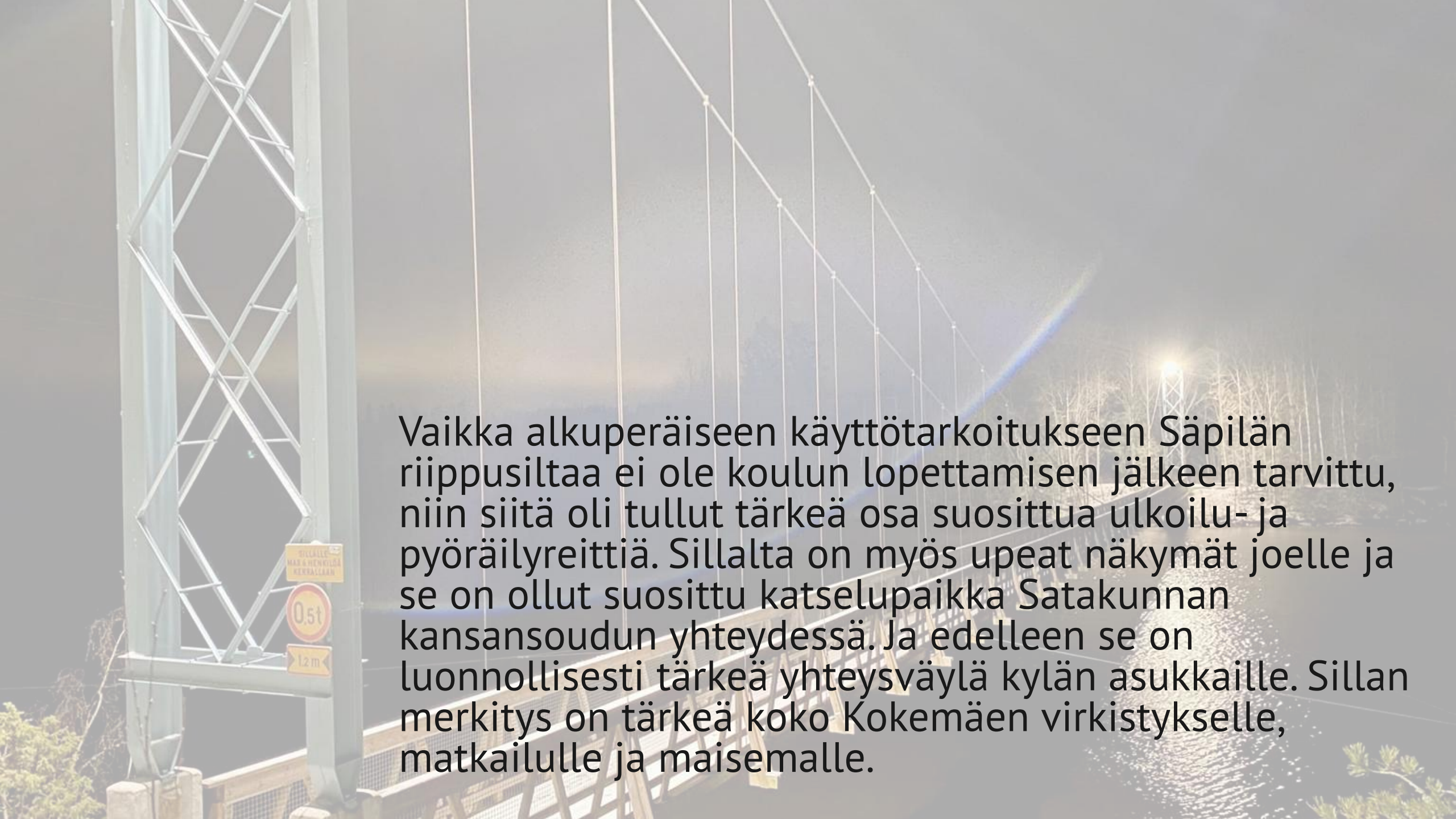
Kylässä on myös erittäin runsaasti loma-asutusta (mökkejä on n. sata) ihanteellisen Kokemäenjoen ympäröivän sijaintinsa ansiosta. Kesäisin sekä lomakausina sen asukasluku moninkertaistuu.



# Säpilän Riippusilta ja Raition Kyläyhdistys Ry

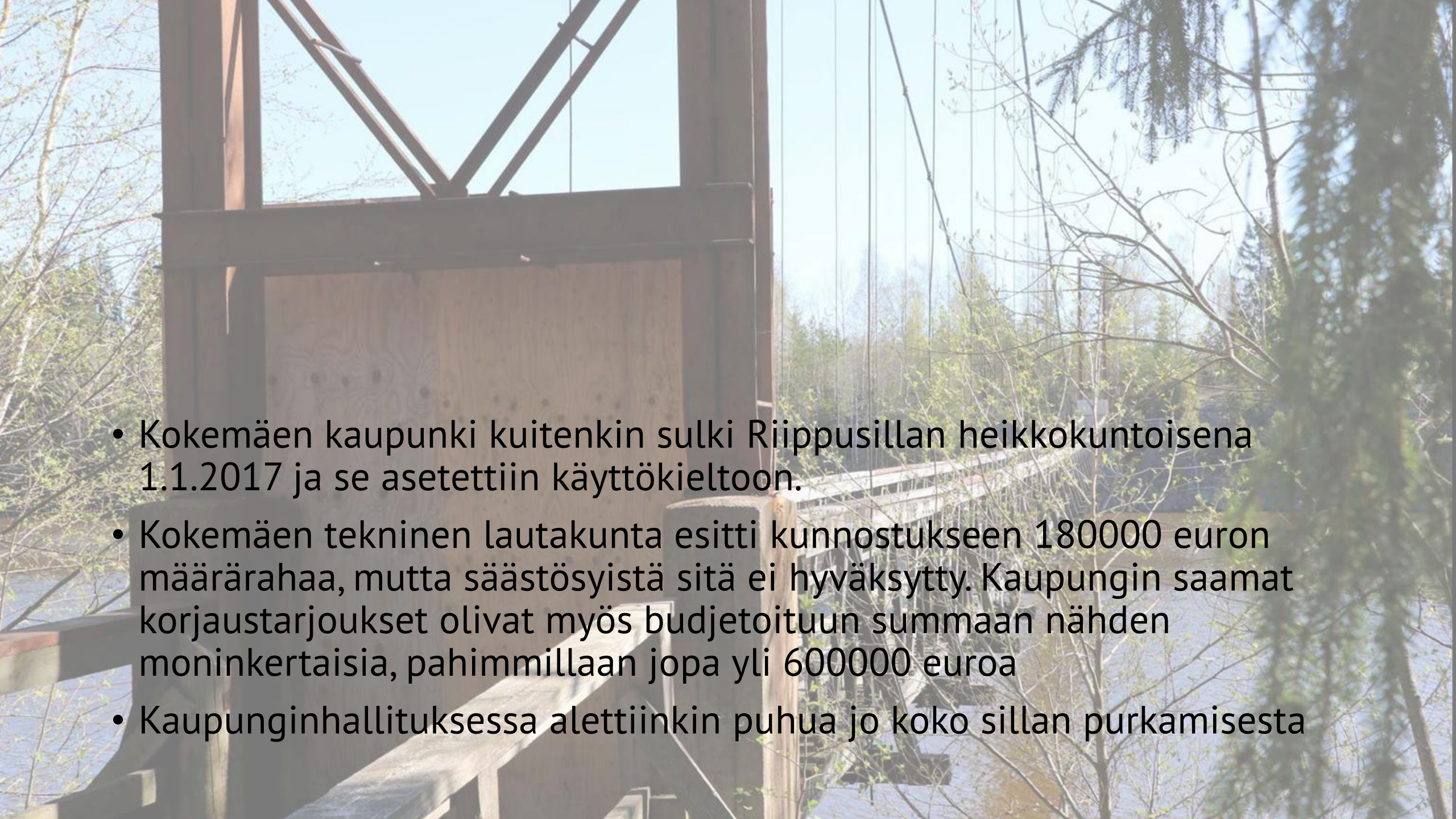
- Olennainen osa kylää, sen elämää, kulkua ja maisemaa on 126 metriä pitkä Säpilän Riippusilta. Se on rakennettu 1950, jotta joen toisella puolella Kyttälässä asuneet lapset pääsivät kulkemaan Raition kouluun. Onpa siltaa pitkin kuljetettu myös niin hevosia kuin lehmiäkin ja huhujen mukaan Fiat 600 on myös onnistuneesti pujahtanut sillasta yli...
- Muuta tieyhteyttä ei Kyttälän puolelta Säpilänniemeen ole ja ennen siltaa käytössä oli kelluva silta eli fluta sekä sen jälkeen lauttayhteys. Yli kuljettiin myös talvella jäitä pitkin ja sulan veden aikaan veneillä.
- Silta rakennettiin, koska toisen koulun rakentaminen Kyttälän puolelle olisi tullut liian kalliiksi.





Vaikka alkuperäiseen käyttötarkoitukseen Säpilän riippusiltaa ei ole koulun lopettamisen jälkeen tarvittu, niin siitä oli tullut tärkeä osa suosittua ulkoilu- ja pyöräilyreittiä. Sillalta on myös upeat näkymät joelle ja se on ollut suosittu katselupaikka Satakunnan kansansoudun yhteydessä. Ja edelleen se on luonnollisesti tärkeä yhteysväylä kylän asukkaille. Sillan merkitys on tärkeä koko Kokemäen virkistykselle, matkailulle ja maisemalle.



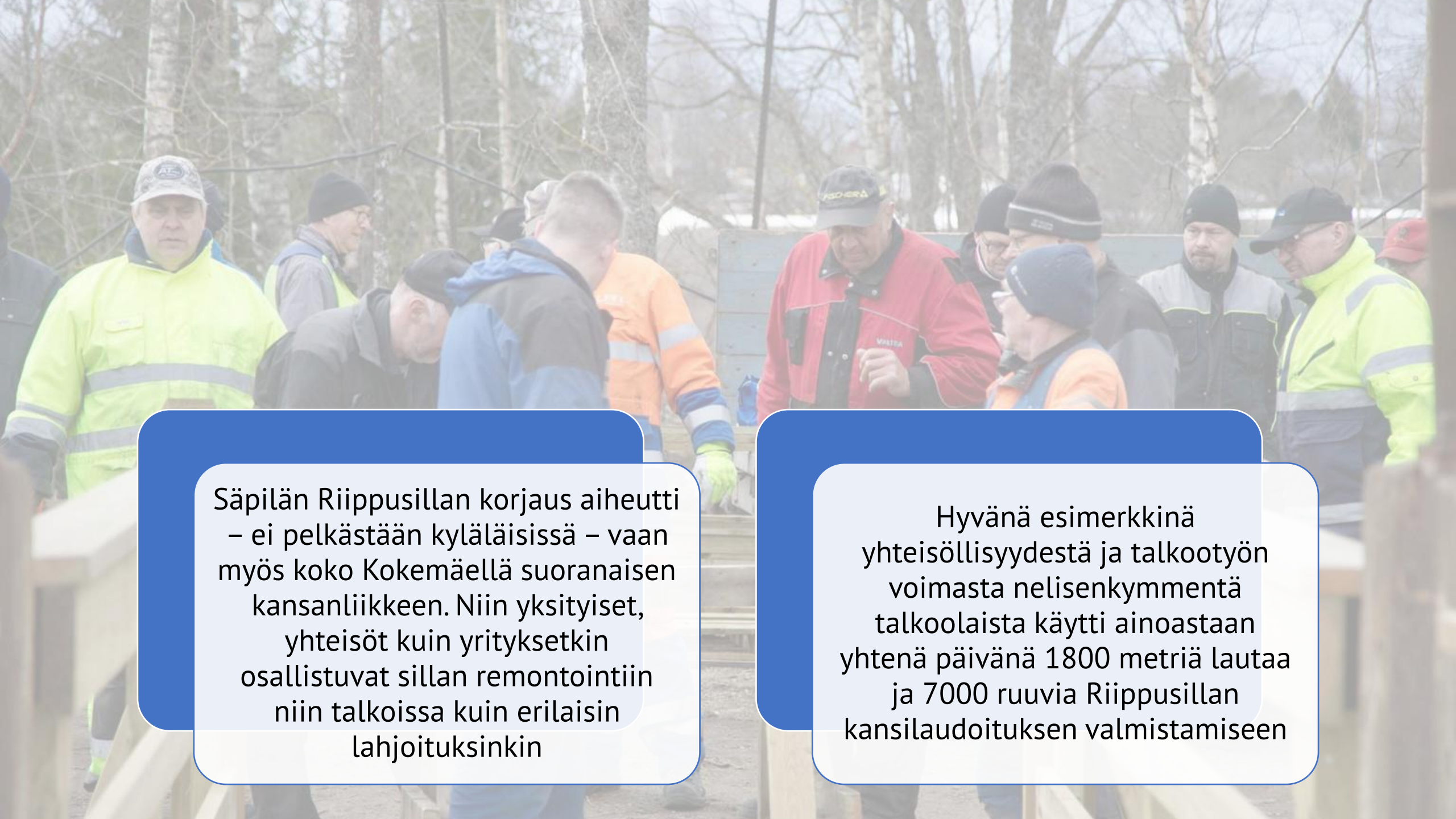
- 
- Kokemäen kaupunki kuitenkin sulki Riippusillan heikkokuntoisena 1.1.2017 ja se asetettiin käyttökieltoon.
  - Kokemäen tekninen lautakunta esitti kunnostukseen 180000 euron määrärahaa, mutta säästösyistä sitä ei hyväksytty. Kaupungin saamat korjaustarjoukset olivat myös budjetoituun summaan nähden moninkertaisia, pahimmillaan jopa yli 600000 euroa
  - Kaupunginhallituksessa alettiinkin puhua jo koko sillan purkamisesta



# **Sillan korjaaminen ja sen säilyttäminen oli kuitenkin raitiolaisille selviö – se oli korjattava!**

17.5.2018 järjestettiin Kokemäen yhteiskoululla keskustelutilaisuus, joka täytti koko salin. Raition väki esitti korjaussuunnitelman, jonka kustannusarvio oli 235000 euroa. Ja josta 80000 euroa voitaisiin toteuttaa talkoilla, eli rahaa siltaremonttiin tarvittaisiin 155000 euroa. Hankkeen kokonaisrahoitus koostuisi talkootyöstä, yhdistyksen varainhankinnasta sekä Kokemäen kaupungilta ja Karhuseudulta haettavasta Leader-avustuksesta.

Tilaisuudessa saadun kannustavan palautteen johdosta Raition kyläyhdistys ry rekisteröitiin virallisesti, sen hallitus järjestäytyi, vuokrasi sillan Kokemäen kaupungilta ja kääri hihat



Säpilän Riippusillan korjaus aiheutti – ei pelkästään kyläläisissä – vaan myös koko Kokemäellä suoranaisen kansanliikkeen. Niin yksityiset, yhteisöt kuin yrityksetkin osallistuvat sillan remontointiin niin talkoissa kuin erilaisin lahjoituksinkin

Hyvänä esimerkkinä yhteisöllisyydestä ja talkootyön voimasta nelisenkymmentä talkoolaista käytti ainoastaan yhtenä päivänä 1800 metriä lautaa ja 7000 ruuvia Riippusillan kansilaudoituksen valmistamiseen





Kyläyhdistyksen hallituksen järjestäytyessä 17.5.2018 se budjetoiti sillan remontoimisen maksavan 235.000 euroa sisältäen talkootyöt.

Sillan valmistuttua virallisiin avajaisiin vain vajaata vuotta myöhemmin, Vappuna 1.5.2019 rahaa oli kulunut sillan tarvikkeisiin ja urakoitsijoihin n. 130.000 euroa, jonka lisäksi talkootyötunteja on tehty 2100, joiden rahalliseksi arvoksi voidaan laskea 31.500 euroa. Lisäksi kyläyhdistys sai tarvikkeita myös lahjoituksina, joiden arvo mukaan laskien siltaremontin kokonaiskustannukseksi jäi n. 180.000 euroa - eli vielä jopa alle arvioidun budjetin.

# **SILTAPROJEKTIN ONNISTUMISEN PERUSPILARIT**

- Ammattitaitoinen projektinjohto
- Säännöllinen, innostava ja osallistava tiedottaminen
- Poliittinen sitoutumattomuus
- Kiittäminen



- Yhdistys palkittiin Kokemäen kaupungin itsenäisyyspäivän juhlassa 6.12.2019 Pro Kokemäki-palkinnolla – myöntämisperusteina Säpilän Riippusillan ansiokas korjaaminen ja siitä syntynyt positiivinen julkisuus, koskettaen koko Kokemäkeä.
- Vuonna 2020 Satakunnan kulttuuriympäristötyöryhmä myönsi vuotuisen kulttuuriympäristötekopalkintonsa Raition kyläyhdistykselle Säpilän riippusillan mittavasta kunnostustyöstä. Valintaperusteina työryhmä mainitsi, että Raition kyläyhdistyksen toiminta on hieno esimerkki yhteisöllisyyden ja talkootyön merkityksestä kulttuuriympäristön hoidossa

KOKEMÄKI









# PELASTETAAN SÄPILÄN RIIPPUSILTA!

Raition kyläyhdistysryön perustettu vuonna 1984. Pitkän hiljaiselon jälkeen se aktivoitui ja rekisteröityi uudelleen kesäkuussa 2018. Yhdistyksen tärkeimpänä tarkoituksena on kunnostaa suljettu Säpilän Riippusilta käyttökuuntoiseksi.

Riippusilta on ollut historiallisesti ja virkistykseksi merkittävä kulkuväylä. Se on rakennettu vuonna 1950, jotta lasten kulku Kyttälästä Kokemäenjoen toiselta puolelta lähimpänä olevaan Raition kyläkouluun mahdollistui.

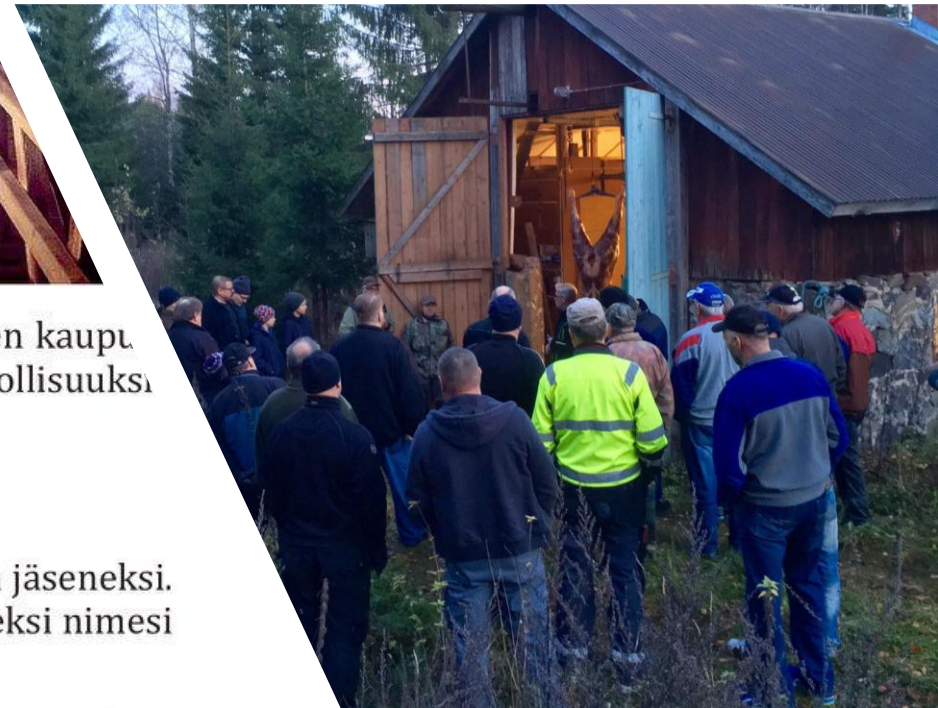
Raition kyläyhdistys on ryhtynyt edistämään Riippusillan korjaamista. Tavoitteena on kerätä ainakin materiaalien hankkimiseen tarvittava summa. Siltaremontin kustannusarvio on noin 250 000 €, josta materiaalien osuus noin 40 000 €.

Hankkeen rahoitus koostuu yhdistyksen varainhankinnasta ja talkootyöstä sekä Kokemäen kaupungilta anottavasta avustuksesta. Myös Karhuseudulta haettavan Leader-avustuksen mahdollisuudet selvitetään parhaillaan.

Raition kyläyhdistyksen jäsenmaksu: 10 €

Kannatusjäsenmaksu: 20 €, 50 €, 100 €, 200 €, 500 € tai 1000 €

Kannatusjäsenmaksun avulla tuet riippusillan korjaamista, vaikka et liitykään yhdistyksen jäseneksi. Jos kannatusjäsenmaksu ylittää yksityishenkilöiltä 100 € ja yrityksiltä 200 €, saat kiitokseksi nimesi sillan pieleen asetettavaan kylttiin.

























Hakala Jaana  
Halla Mirje  
Hauninen Leif  
Heikkinen Jorma  
Holmi Timo  
Horelli Päivi  
Huhtala Markku  
Hulttinen Hiikka ja Hannu  
Inkinen Harri  
Inkinen Veijo  
Iso-Ikala Mika  
Iso-Ikala Tarja ja Markku  
Iso-Ikala Vilma  
Jernman Markku ja Kirsti  
Juurikko Pekka  
Juusela Johanna  
Juusela Toini ja Seppo  
Jylhä Osmo  
Jylhä Pentti  
Kaija Matti  
Kangas Pirkko ja Erkki  
Kaunisto Kauko  
Keskimäki Veijo  
Kiuru Päivi ja Seppo  
Kivenmaa Harri  
Koivisto Arto  
Korpela Arto  
Koskimies Marjatta  
Koskinen Vesa-Pekka  
Kuopanportti Jukka  
Kupi Hanna  
Kupi Jukka  
Kupi Kristiina  
Kupi Sirkka-Liisa, Pentti ja Jorma  
Kuusisto Sari  
Köönikkä Santeri  
Laaksonen Seija  
Laivanen Riitta ja Seppo  
Lehtimäki Aila  
Lehtimäki Juha-Pekka  
Lehtotie Sami

Mäkelä Jaana ja Jarmo  
Mäkilä Pirkko  
Mäkinen Hannu  
Mäkinen Jari  
Mäkinen Veikko  
Nieminen Mikko  
Niiniaho Seppo  
Niittymäki Tiina  
Numelin Lars-Eric  
Nurmi Konsta  
Nurmi Raili ja Jukka-Pekka  
Närvä Janne  
Närvä Leila ja Jouko  
Oinonen Maija ja Arto  
Ollila Hannu  
Ossa Martti  
Ossa Sanna  
Paassilta Sanna ja Markus  
Paavisto Pekka  
Pajunen Erkki  
Passi Riitta ja Kauko  
Paturi Terttu ja Jorma  
Paturi Ulla ja Jarmo  
Pelkonen Mika  
Peltonen Jouni  
Piitari Ville  
Pirkkinäinen Kaisa  
Prinkkala Ari  
Prinkkala Eetu  
Porola Jussi  
Porola Seija  
Potila-Kyläkoski Anna-Kaarina  
Potit  
Putko Topi  
Riihimäki Erkki  
Rosvall Ensio  
Rouhiainen Janne  
Ruohonen Ritva ja Rauno  
Ranta Marketta ja Jouko  
Räikkälä Anne  
Salmi Jesse  
Salmi Liisa ja Risto

Syriäinen Liisa  
Söderbergit  
Takamaa Mirja ja Mikko  
Teini Hannu  
Teini Pekka  
Tenkula Raija  
Tuomi Kari  
Tuomi Pirjo-Riitta  
Tuominen Päivi  
Tuominen Soile ja Juha  
Tuovinen Erkki  
Tuovinen Kari  
Tuuliainen Elvi  
Uusi-Seppä Antti  
Uusi-Seppä Tuomo  
Vahti Jari  
Vahti Emilia  
Vainio-Köpi Sinikka ja Rauno  
Vanhatalo Siiri  
Viljanen Marika ja Marko  
Virta Eerika  
Virta Jiri  
Virta Jonne  
Virta Henriikka  
Virta Timo  
Virtanen Ari  
Virtanen Marko  
Virtanen Touko  
Vähä-Ruka Juhani  
Ylinen Hanna ja Ilkka

K...  
K...  
Leht...  
Lions...  
Lions Cl...  
Loukon E...  
LVI-asennu...  
LVI-Martti M...  
Länsirannikon...  
Mallikolmio Oy...  
Matinpaino...  
Metsästysseura Te...  
Mikan Konemyynti...  
MTK-Kokemäki...  
Mäki Esa Oy...  
Porin P Painting Oy...  
Rakennuspalvelu Lindh...  
Risten Praasu ry...  
Salosen Pyörä...  
Satagrafia Ky...  
Satakunnan koulutus kuntayhtymä...  
Satatarkastus Oy...  
Seppälän Painopalvelu...  
Soraliike Pelkonen Oy...  
Suomen Maaseutuvälitys Oy...  
Säpilän Metsästäjät ry...  
Tammiston Puu Oy...  
Teljän Latu ry...  
Tilayhtymä Kivenvääri...  
Urakointi-Visara Oy...  
Ysi-Kakkonen Oy...  
Äetsän Laskenta ja Yrityspalvelu Oy











SILLALLE  
MAX 0,5 HENKILÖÄ  
KERRALLAAN

0,5t

1,2m









Kyläyhdistyksen työ ei ole loppunut siltaremontin valmistumiseen, vaan sen jälkeen yhdistys on jatkanut sekä sillan ja laavun ylläpitoa & parantelua, sisältäen mm. uudet viitoitukset, infotaulut ja sillan valaisemisen sekä koronarajoitusten mahdollistamien tapahtumien organisointia ja niihin osallistumista – mm. PopUp Kokemäki, Säpilän Riippusilta 70-vuotta valokuvanäyttely, kiitosjuhla remontin tukijoille, siltakahvila, uusi laituri veneilijöille jne.




Raition kyläyhdistys Ry

- Vinkkelikuja 5, 32800  
KOKEMÄKI
- [raitionkyla@gmail.com](mailto:raitionkyla@gmail.com)
- [Kyläyhdistys Facebookissa](#)
- [Kyläyhdistys Instagramissa](#)





# Jakkukylän riippusilta vie kylän visioon (1/4)



## Jakkukylän kyläyhdistyksen visio, strategia ja tavoitteet



← II OULU 10 min 40 min	YLI-II KIIMINKI 15 min 40 min →
-------------------------	---------------------------------



Jakkukylä. Kasvava kylä. Haluttu paikka asua, yrittää ja harrastaa kauniissa Iijokivarressa.

[www.jakkukyla.fi](http://www.jakkukyla.fi)



# Jakkukylän riippusilta vie kylän visioon (2/4)

## 2016

Jakkukylän kyläyhdistys käynnisti selvityksen kävelysillan rakentamisesta Iijoen yli Jakun koulun kohdalle

## 2017

Kylälle visio, strategia ja tavoitteet. Yksi tavoite oli silta, joka tukee lähes kaikkia kylän visioon johtavia strategisia tavoitteita.

## 2018

Kaksi ministeriä, mm. Juha Sipilä, Jakkukyläpyöräilyssä, jolla alkoi rahankeruu. 3 kk → n. 30 t€, yhteensä 116 rahoittajaa. Yleissuunnitelma. Vesilupahakemus.




## 2019

Omarahoitus 10%=50 t€ saatu. Silta Iin kunnan budjettiin. Jatkosuunnitelma ja sen tarkastus. Vesilupa. Kilpailutus, budjetti 850 t euroon. Rakentamaan 11/2019.



# Jakkukylän riippusilta vie kylän visioon (3/4)

## 2020



Valmistuminen viivästyy, sillä rakenteita on vahvistettava. Investointilisämääräraha n. 385 t€. Valtiolta 150 t€ lisää aiemmin myönnetyn 225 t€:n lisäksi. Kunta 860 t€ ja Jakkukylä 50 t€. Silta yhteensä 1,285 m€.

## 2021

Sillan rakenteiden vahvistaminen, työ päättyi. Silta valmis 15.12.2021, Joulupukki avajaisissa 20.12.2021.

- Jakkukylän silta on jänneväliltään Pohjois-Euroopan pisin metallirakenteinen kevyen liikenteen riippusilta.
- Ylittää liki 200 m leveän lijoen Jakun koulun kohdalla
  - Kokonaispituus 250 metriä ankkureineen
  - Jänneväli 180 m
  - Pylonien korkeus 20 m
  - Hyötyleveys 1,5 m
  - Sillan alapinta 4,6 m lijoen keskivedestä





# Jakkukylän riippusilta vie kylän visioon (4/4)

- Joen ylittäminen nyt helppoa ja turvallista
- Vetovoima on kasvanut paljon: kaikki talot nopeasti kaupaksi, lapsiperheitä ja uudisrakennuksia tullut
- Matkailu vilkastunut: kesäisin käy n. 10 000 turistia, joita palvelee nuoria työllistävä siltakahvila
- Kylän liikuntapaikat ja polkuverkostot kummallakin rannalla aktiivisessa käytössä
- Medianäkyvyyttä valtavasti: kymmeniä, ellei satoja lehtijuttuja ja tv-näkyvyyttä
- Vaikeinta oli kerätä rahoitus valtiolta ja kunnalta ja oikoa vääristynyttä tietoa kustannuksista, turvallisuudesta, hoitokuluista ym. Pääministerin tuki toi uskottavuutta
- Jakkukylän vinkit Huutokoskelle:

*”Hankkeen toteuttamiseen pitää olla kova palo. Asenne niin, että kaikki eteen tulevat kivet käännetään ja esteet raivataan. Myönteisen ja oikean viestin saaminen mediassa läpi on keskeistä, sekä päättäjien aktiivinen tiedottaminen ennen päätöksentekoa, jotta he eivät ole huhujen ja julkisuudessa liikkuvien tietojen varassa.” (Kyläyhdistyksen sihteeri)*





# Kiitos kaikille puhujille 😊

**Yleiskeskustelu: mitä halutaan ja miten edetään?**

**Tilaisuuden kooste ja materiaalipaketti tulee [hankesivulle](#)**

<https://www.joroinen.fi/tyo-ja-elinkeino/hanketoiminta/tulevaisuuden-huutokoski/>

- Jos mieleesi juolahtaa jotain jälkeenpäin, ota yhteyttä Annaan 😊
- [anna.kaasinen@joroinen.fi](mailto:anna.kaasinen@joroinen.fi) tai 044 7147 463

